



DICTA



INFOAGRO

Reporte Agro – Meteorológico para Granos Básicos
Año VI - No. 08
Perspectiva para el período correspondiente del 11 al 20 de marzo de 2018

PRESENTACIÓN

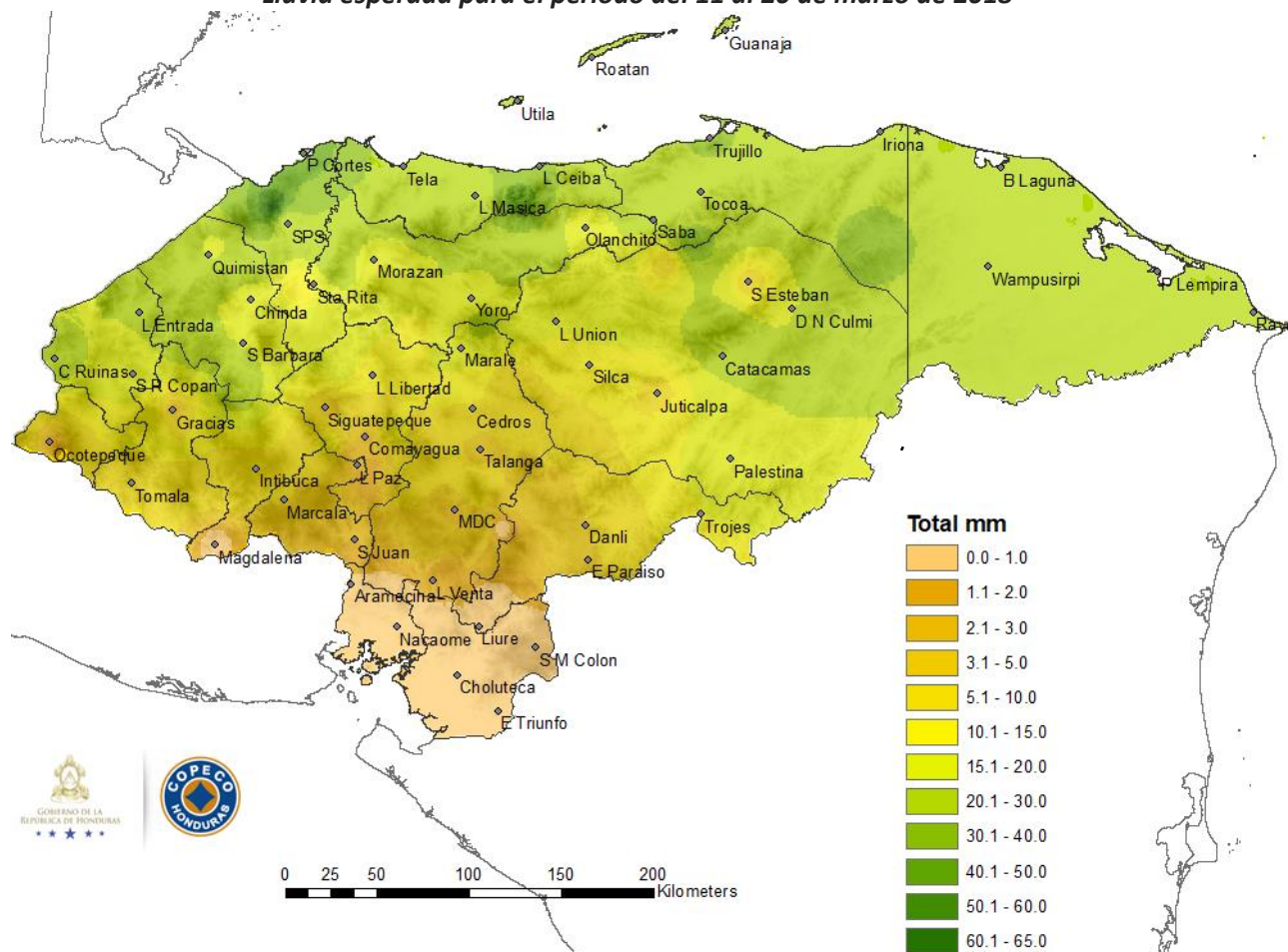
La Secretaría de Agricultura y Ganadería (SAG), por medio del Servicio de Información Agroalimentaria (INFOAGRO) y la Dirección de Ciencia y Tecnología Agropecuaria (DICTA), en coordinación con Comisión Permanente de Contingencias (COPECO), ponen a disposición el Reporte Agro-Meteorológico, el cual tiene como objetivo presentar las condiciones meteorológicas en las principales zonas productoras de **granos básicos** de Honduras.

Tabla de Contenido

<i>Comentarios Meteorológicos</i>	2
<i>Lluvia esperada para el período del 11 al 20 de marzo de 2018</i>	2
<i>Temperaturas máximas (°C) para el período del 11 al 20 de marzo de 2018</i>	3
<i>Temperaturas mínimas (°C) para el período del 11 al 20 de marzo de 2018</i>	3
Datos meteorológicos por departamento.....	4
<i>Departamento de Olancho</i>	4
<i>Departamento de El Paraíso</i>	4
<i>Departamento de Colón</i>	4
<i>Departamento de Yoro</i>	4
<i>Departamento de Ocotepeque</i>	5
<i>Departamento de Copán</i>	5
<i>Departamento de Lempira</i>	5
<i>Departamento de Francisco Morazán</i>	6
<i>Departamento de Comayagua</i>	6
<i>Departamento de La Paz</i>	6
<i>Departamento de Choluteca</i>	6
<i>Departamento de Valle</i>	6
<i>Departamento de Santa Bárbara</i>	7
<i>Departamento de Cortés</i>	7
<i>Departamento de Intibucá</i>	7
Fases de la luna mes de marzo del 2018.....	7

Comentarios Meteorológicos

Lluvia esperada para el período del 11 al 20 de marzo de 2018



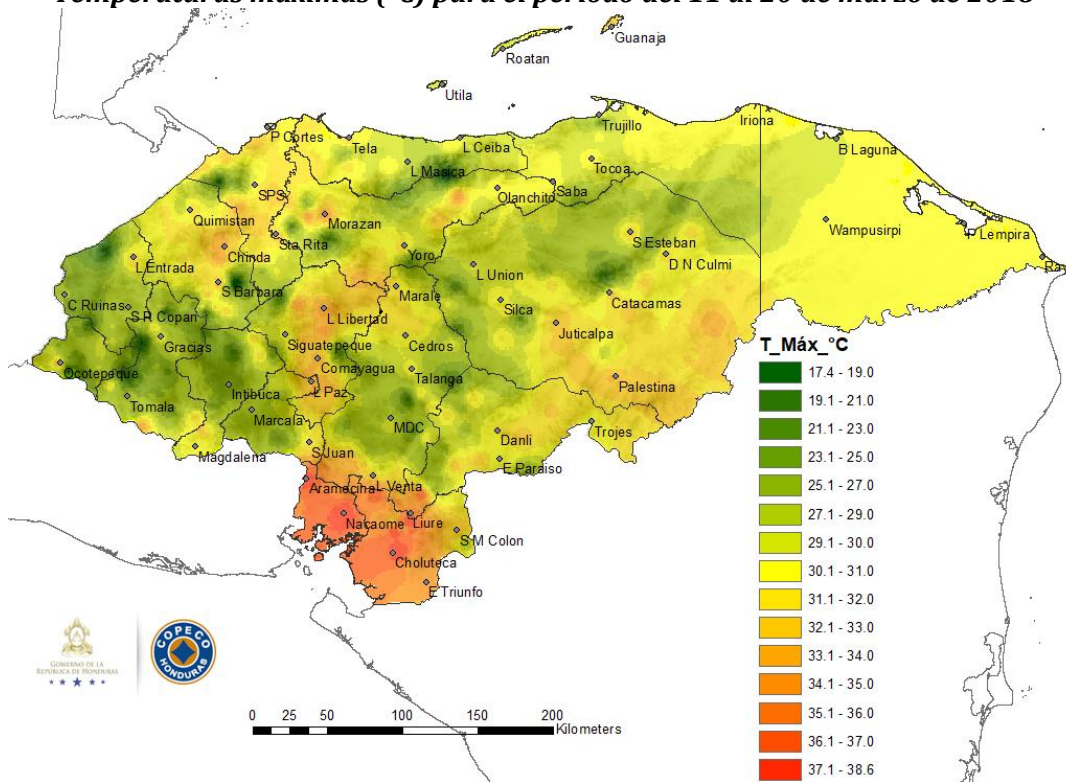
Fuente: CENAOs, COPECO

Después de 3 días de poca nubosidad, vientos suaves y temperaturas altas, se espera que en la noche del martes 13, un empuje de aire frío débil empiece a afectar el país, por lo que vientos frescos del norte y noreste empezaran a soplar sobre el territorio nacional, incrementando la nubosidad y generando un descenso de hasta 4 o 5 grados en la temperatura del mediodía principalmente sobre el norte, occidente y centro y de 2 a 3 grados en el oriente y sur.

El viernes 16 empezará a disminuir la nubosidad y el viento empezará a soplar del este y se debilitará el domingo causando un nuevo ascenso en las temperaturas de las tardes.

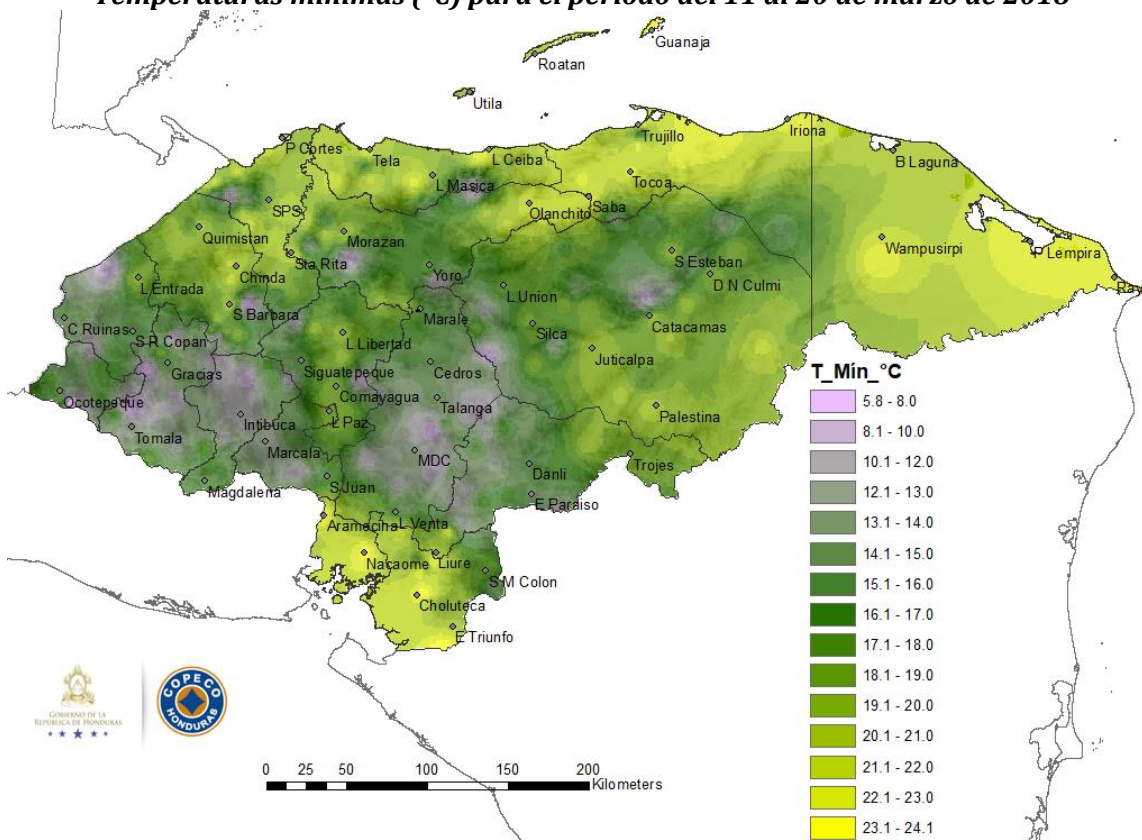
Los rayos del Sol cada día se están volviendo más perpendiculares, por lo que los valores de la radiación solar irán incrementándose en la medida que nos acercamos al mes de mayo.

Temperaturas máximas (°C) para el período del 11 al 20 de marzo de 2018



Fuente: CENAOS, COPECO

Temperaturas mínimas (°C) para el período del 11 al 20 de marzo de 2018



Fuente: CENAOS, COPECO

El máximo registro de temperatura se espera en los departamentos de Choluteca y Valle con valores de 32.0 a 38.6 °C. Para los departamentos de Atlántida, Yoro, Cortés, Santa Bárbara, Comayagua, Colón, Olancho, El Paraíso y Gracias a Dios la temperatura estará variando entre 23.0 °C a 33.0 °C, en los departamentos de Francisco Morazán, La Paz y el occidente del país la temperatura oscilará entre 17.4°C a 32.0 °C. Las temperaturas mínimas esperadas en horas de la madrugada estarán entre los 5.8 °C a 16.0 °C en las montañas de Copán, Ocotepeque, Lempira, Intibucá, La Paz, Comayagua, Yoro, Francisco Morazán, El Paraíso, y Olancho. Para los departamentos de Santa Bárbara, Cortés, Atlántida y Colón las temperaturas fluctuarán entre 16.0 °C a 23.1 °C. El rango de temperatura mínima para los departamentos de Gracias a Dios, Valle y Choluteca será de 18°C a 24.1 °C.

Datos meteorológicos por departamento

Departamento de Olancho

Zona	PPT (mm)	T° (°C)		ETP (mm)	Viento (km/h)
		Max	Min		
Catacamas, Juticalpa, Guayape	20-30	32.5	20.0	34.2	7.2

Abreviaciones: ppt (precipitación); T° (temperatura); ETP (evapotranspiración).

Departamento de El Paraíso

Zona	PPT (mm)	T° (°C)		ETP (mm)	Viento (km/h)
		Max	Min		
Valle de Jamastrán	5-10	31.9	19.4	34.2	7.4
Güinope	2-3	26.6	14.2	32.2	11.0
Manzaragua	2-3	26.5	14.0	32.2	11.1
Morocelí	2-3	31.1	18.6	32.7	7.7
Oropolí	2-3	32.1	19.6	33.2	7.3
Teupasenti	5-10	30.9	18.4	33.3	7.8

Departamento de Colón

Zona	PPT (mm)	T° (°C)		ETP (mm)	Viento (km/h)
		Max	Min		
Santa Rosa de Aguán	20-30	31.1	22.6	34.0	8.8
Trujillo	20-30	31.1	22.6	34.0	8.8
Limón	20-30	31.1	22.6	34.0	8.8
Bonito Oriental	20-30	30.9	22.4	34.5	8.4
Tocoa	20-30	30.8	22.3	34.0	8.6
Sonaguera	20-30	30.6	22.1	34.2	8.6

Departamento de Yoro

Zona	PPT (mm)	T° (°C)		ETP (mm)	Viento (km/h)
		Max	Min		
El Negrito	15-20	34.8	20.4	40.5	8.3
Sulaco	15-20	32.3	18.0	34.5	8.7
Victoria	15-20	33.3	19.0	35.5	7.8
Santa Rita	15-20	32.8	21.2	35.1	14.7
El Progreso	20-30	32.9	21.2	35.1	14.6
Morazán	15-20	34.7	20.3	38.5	8.2
Olanchito	15-20	35.2	20.8	36.5	7.9
Yoro	15-20	32.0	17.7	34.5	9.4

Departamento de Ocotepeque

Zona	PPT (mm)	T° (°C)		ETP (mm)	Viento (km/h)
		Max	Min		
San Marcos de Ocotepeque	5-10	29.1	16.5	29.1	7.2
Sensenti	5-10	29.8	17.1	29.1	9.3
Ocotepeque	5-10	34.2	17.4	33.1	9.0
Sinuapa	5-10	34.1	17.3	33.1	9.0
Dolores Merendón	3-5	29.8	13.0	31.1	9.1
Concepción	3-5	33.9	17.1	33.1	9.0
Santa Fe	5-10	34.0	17.1	33.1	9.0
Mercedes	5-10	31.1	14.3	31.4	10.2
San Jorge	5-10	33.1	16.2	32.6	9.1
Encarnación	5-10	33.7	16.8	32.6	9.0
San Fernando	5-10	31.6	14.7	32.0	10.0
San Francisco del Valle	3-5	33.5	16.7	32.6	9.0
La Labor	3-5	33.1	16.2	32.6	10.1
Lucerna	5-10	34.0	17.1	33.1	9.4

Departamento de Copán

Zona	PPT (mm)	T° (°C)		ETP (mm)	Viento (km/h)
		Max	Min		
Valle de Corcuín	5-10	29.3	16.6	29.1	7.8
Cucuyagua	15-20	29.2	16.5	29.1	8.0
Santa Rosa de Copán	15-20	28.5	15.9	29.1	7.9
La Entrada (Valle de Magdalena)	20-30	32.1	19.4	31.1	5.9
Florida	15-20	32.0	19.4	32.3	6.3
El Sisín (La Jigua)	20-30	31.8	19.1	31.1	6.3
Las Pilas	15-20	28.0	15.4	28.6	8.4
Santa Rita	15-20	31.1	18.4	30.7	6.1
Copán Ruinas	20-30	31.2	18.5	30.7	6.2
Veracruz	15-20	30.5	17.8	30.3	6.1

Departamento de Lempira

Zona	PPT (mm)	T° (°C)		ETP (mm)	Viento (km/h)
		Max	Min		
Gracias	3-5	30.0	17.4	29.1	6.8
Lepaera	15-20	29.3	16.6	29.1	7.2
La Unión	20-30	29.0	16.4	29.1	7.4
Gualcince	5-10	28.0	13.6	28.6	10.3
Candelaria	5-10	31.8	17.4	28.6	10.3
Piraera	3-5	31.6	17.3	28.6	10.3
San Andrés	5-10	25.6	11.2	28.1	10.3
Erandique	5-10	28.2	13.8	29.1	10.3
Santa Cruz	5-10	26.6	12.2	28.6	10.3
San Marcos de Caiquín	10-15	27.4	13.1	28.6	10.3
Belén	5-10	30.3	15.9	29.4	10.3
La Campa	10-15	28.9	14.5	29.1	10.3
San Sebastián	10-15	26.1	11.7	28.1	10.3
La Iguala	15-20	30.2	15.9	29.6	10.3

Departamento de Francisco Morazán

Zona	PPT (mm)	T° (°C)		ETP (mm)	Viento (km/h)
		Max	Min		
El Porvenir	10-15	32.0	16.2	35.3	7.8
San Ignacio	5-10	31.6	15.8	34.3	8.1
Valle de Guaimaca	5-10	30.6	14.7	34.1	9.2
Valle de Talanga	3-5	30.8	15.0	34.1	8.7
Orica	5-10	30.5	14.7	34.3	9.2

Departamento de Comayagua

Zona	PPT (mm)	T° (°C)		ETP (mm)	Viento (km/h)
		Max	Min		
El Rosario	5-10	31.8	15.9	34.6	7.7
Lejamaní	5-10	31.6	15.8	34.8	9.2
Lamaní	2-3	31.2	15.4	34.9	8.1
Humuya	2-3	31.7	15.9	35.1	8.1
La Libertad	10-15	33.1	17.3	36.0	5.1
Ajuterique	3-5	31.6	15.8	35.1	5.1

Departamento de La Paz

Zona	PPT (mm)	T° (°C)		ETP (mm)	Viento (km/h)
		Max	Min		
Marcala	2-3	28.0	12.2	31.8	10.1
Tutule	2-3	27.9	12.0	31.8	10.2
Puringla	3-5	29.2	13.4	32.8	10.0

Departamento de Choluteca

Zona	PPT (mm)	T° (°C)		ETP (mm)	Viento (km/h)
		Max	Min		
Choluteca	0-1	38.5	23.5	37.8	8.1
San Marcos de Colón	0-1	32.7	17.6	35.8	10.2
Concepción de María	0-1	37.4	22.4	37.7	8.4
El Corpus	0-1	36.5	21.4	37.2	8.8
Namasigüe	0-1	38.6	23.6	37.8	8.0
El Triunfo	0-1	38.3	23.3	37.8	8.6
Morolica	0-1	37.6	22.5	37.6	8.4

Departamento de Valle

Zona	PPT (mm)	T° (°C)		ETP (mm)	Viento (km/h)
		Max	Min		
San Francisco de Coray	0-1	37.9	22.8	37.5	8.1
Langue	0-1	38.0	23.0	37.6	8.0
Alianza	0-1	38.7	23.7	37.8	7.6
Goascorán	0-1	38.5	23.5	37.8	8.1
Aramecina	0-1	37.8	22.8	37.8	8.1

Departamento de Santa Bárbara

Zona	PPT (mm)	T° (°C)		ETP (mm)	Viento (km/h)
		Max	Min		
Macuelizo	20-30	31.5	19.8	33.6	15.3
Azacualpa	15-20	30.9	19.3	33.6	15.7
San Marcos	20-30	31.7	20.0	33.6	15.3
Quimistán	10-15	31.9	20.2	33.6	15.1
Petoa	20-30	31.6	19.9	33.5	15.3
San Nicolás	20-30	31.7	19.1	31.5	6.2
Ilama	15-20	34.2	21.6	32.1	4.6
Santa Rita	20-30	31.9	19.3	31.1	5.7
Atíma	20-30	30.7	18.0	30.3	5.8

Departamento de Cortés

Zona	PPT (mm)	T° (°C)		ETP (mm)	Viento (km/h)
		Max	Min		
Omoa	40-50	33.0	21.3	34.1	15.6
Villanueva	15-20	32.7	21.0	35.1	15.8
Choloma	30-40	33.0	21.3	35.1	15.9
San Antonio de Cortés	10-15	29.2	17.5	32.1	15.6
Santa Cruz de Yojoa	15-20	30.3	18.6	33.6	15.6
San Manuel	20-30	32.9	21.2	34.1	16.5
La Lima	20-30	32.9	21.2	35.1	15.6

Departamento de Intibucá

Zona	PPT (mm)	T° (°C)		ETP (mm)	Viento (km/h)
		Max	Min		
La Esperanza	5-10	25.4	11.0	28.1	10.8
Jesús de Otoro	5-10	32.0	17.6	29.3	8.3
Yamaranguila	5-10	25.1	10.8	28.1	10.9
Intibucá	5-10	25.6	11.2	28.1	10.8
Colomoncagua	1-2	30.5	16.2	29.1	9.3
San Francisco de Opalaca	15-20	26.7	12.3	28.3	10.3
San Juan	10-15	28.6	14.3	29.2	10.3
Dolores	5-10	29.8	15.4	29.9	10.3
San Miguelito	5-10	28.9	14.5	28.6	10.3

Fases de la luna mes de marzo del 2018

				
LUNA LLENA	LUNA MENGUANTE	LUNA NUEVA	LUNA CRECIENTE	LUNA LLENA
Semana 09 Día 01 de Marzo	Semana 10 Día 09 de Marzo	Semana 11 Día 17 de Marzo	Semana 12 Día 24 de Marzo	Semana 13 Día 31 de Marzo

Fuente: Servicio Meteorológico Nacional de Honduras.